Département de l'Hérault

1

VILLE DE MONTPELLIER

PLAN D'ALIGNEMENT

Rue de l'AIGUELONGUE

B

(ex C.V.O. 3)

"VOIE DOMITIENNE"

ECHELLE : 1/500

Dressé par les
Services Techniques de la Ville
Le Directeur Général
Montpellier le, 17 JAN. 1969

H

VU
MONTPELLIER, le - 3 JUIL. 1969
Pour le Préfet et par délégation
Le Directeur
Signé : E. ETIENNE

Vu
Le Maire
Montpellier le,

Pour le Maire
l'Adjoint délégué

Vu
Le Commissaire Enqueteur
Montpellier le,

Vu
Le Préfet de l'Hérault
Montpellier le,

POUR [illegible]
Pour le Préfet,
Le Chef de Bureau

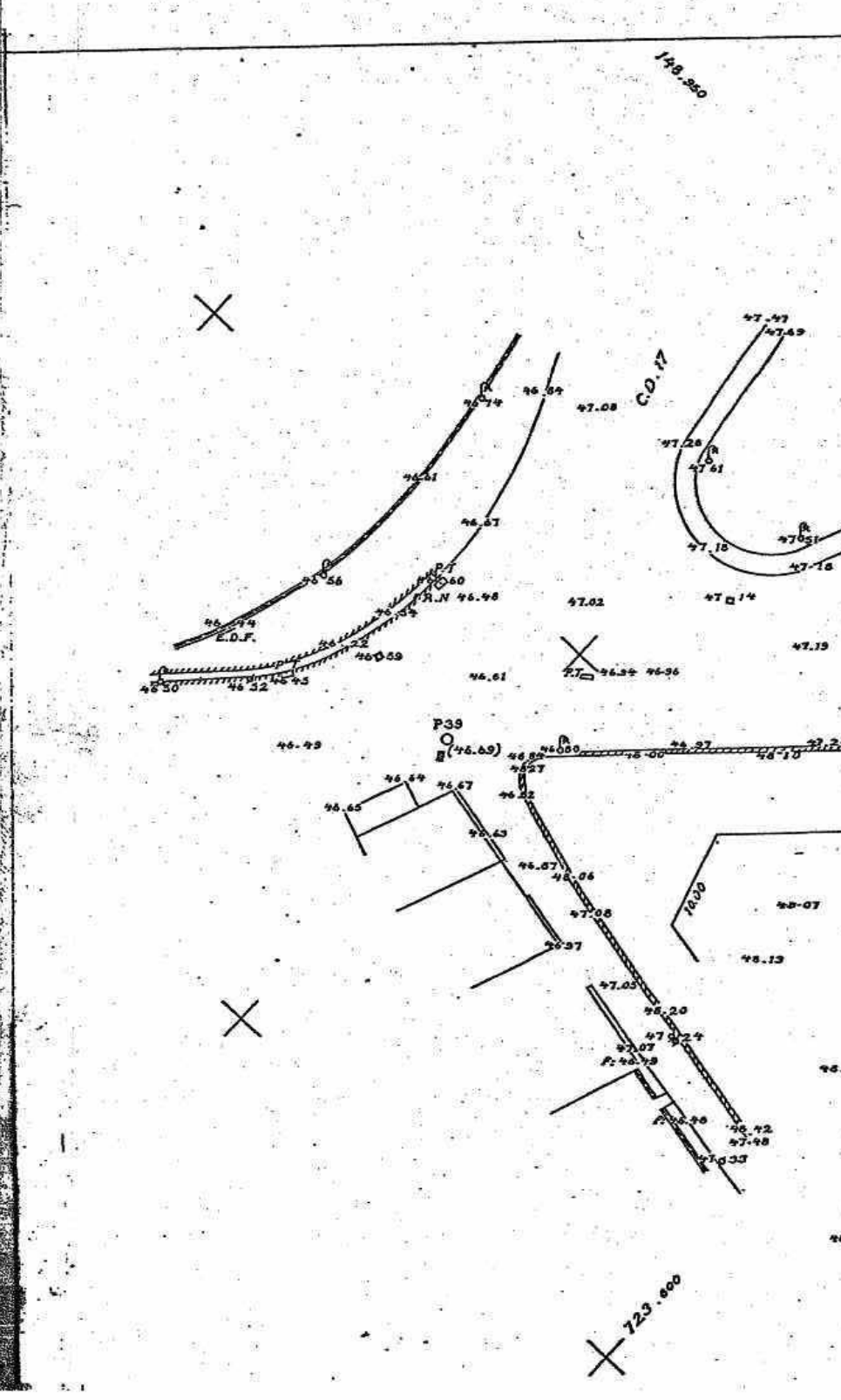
148.950
C.D.17
E.D.F.
P.T.
P39
(46.69)
10.00
723.600

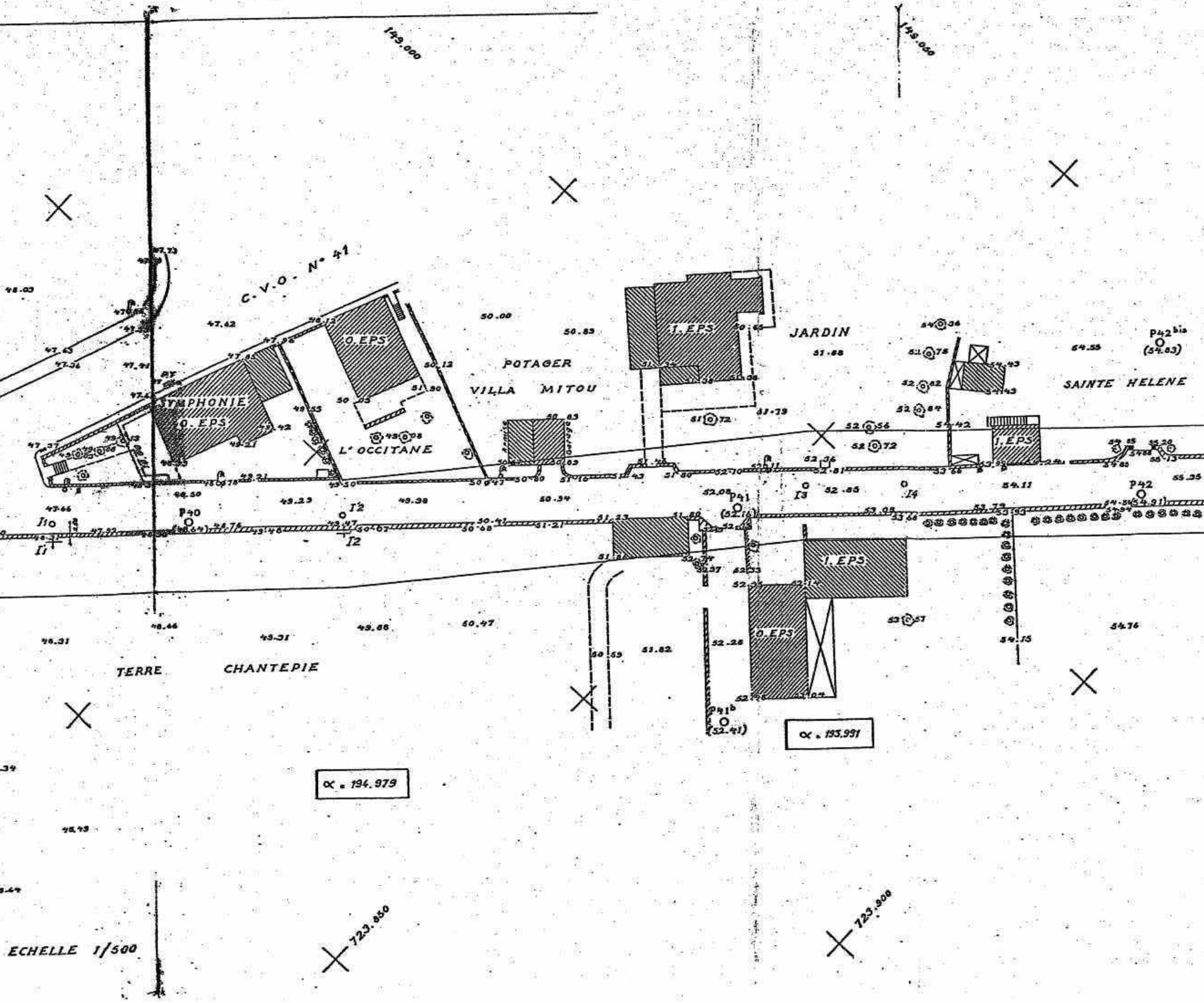
143.000
143.050
C.V.O. N° 41
SYMPHONIE
0. EPS
0. EPS
L' OCCITANE
POTAGER
VILLA MITOU
1. EPS
JARDIN
SAINTE HELENE
1. EPS
1. EPS
0. EPS
P42bis
(54.83)
P42
P41
(52.16)
P41b
(52.41)
P40
I10
I1
I2
I3
I4
TERRE
CHANTEPIE
α = 194.979
α = 193.931
723.850
723.900
ECHELLE 1/500

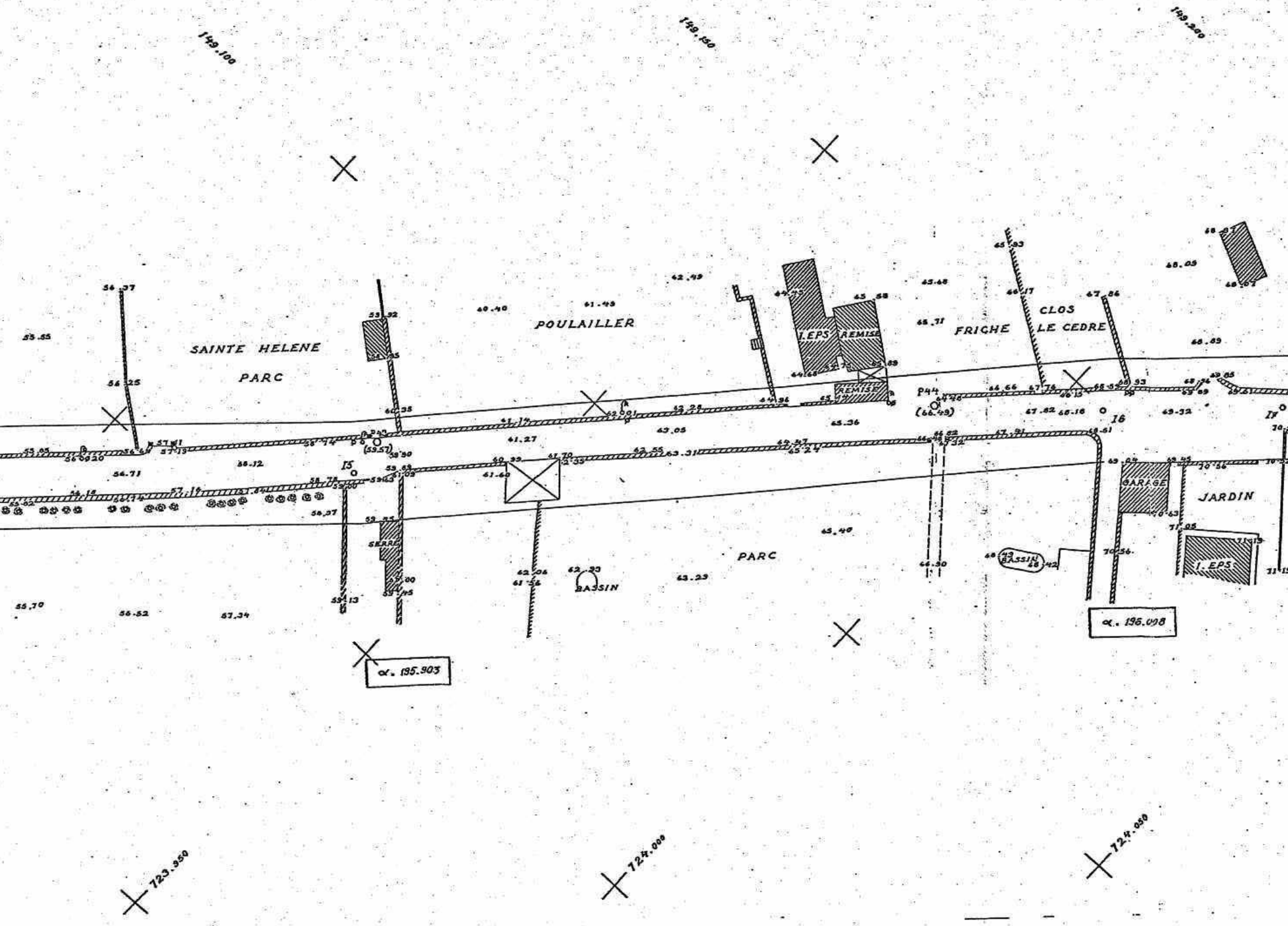
149.100
149.150
149.200
SAINTE HELENE
PARC
POULAILLER
I.EPS
REMISE
REMISE
FRICHE
CLOS
LE CEDRE
P44
(66.49)
I5
I6
I7
SERRE
BASSIN
PARC
BASSIN
GARAGE
JARDIN
I.EPS
α. 195.903
α. 195.098
723.950
724.000
724.050

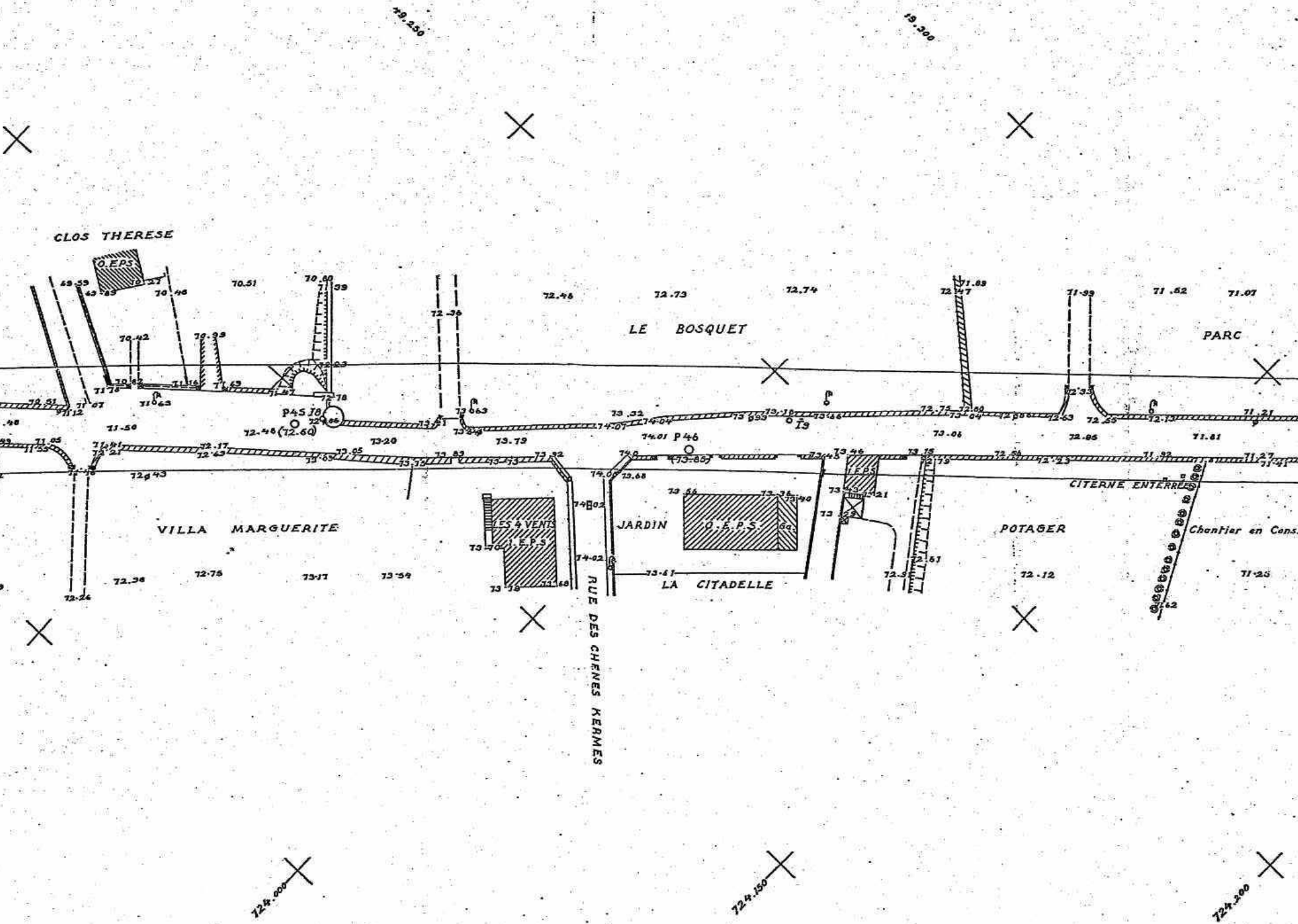

49.250
19.300
CLOS THERESE
O.EPS.
LE BOSQUET
PARC
P45 18
P46
VILLA MARGUERITE
LES 4 VENTS
I.E.P.S.
RUE DES CHENES KERMES
JARDIN
O.E.P.S.
Ga
I.E.P.S.
LA CITADELLE
POTAGER
CITERNE ENTERREE
Chantier en Cons
70.51
70.46
70.42
70.93
72.46
72.73
72.74
71.83
72.47
71.99
71.52
71.07
72.36
73.32
74.07
74.04
74.01
73.20
73.79
73.06
72.85
71.81
71.21
72.48 (72.60)
71.50
72.17
72.63
73.65
73.83
73.33
74.02
73.56
73.36
73.46
73.15
72.79
71.27
73.41
72.12
71.25
72.38
72.75
73.17
73.54
73.70
73.19
72.24
72.51
72.33
72.65
72.13
73.68
724.000
724.150
724.200

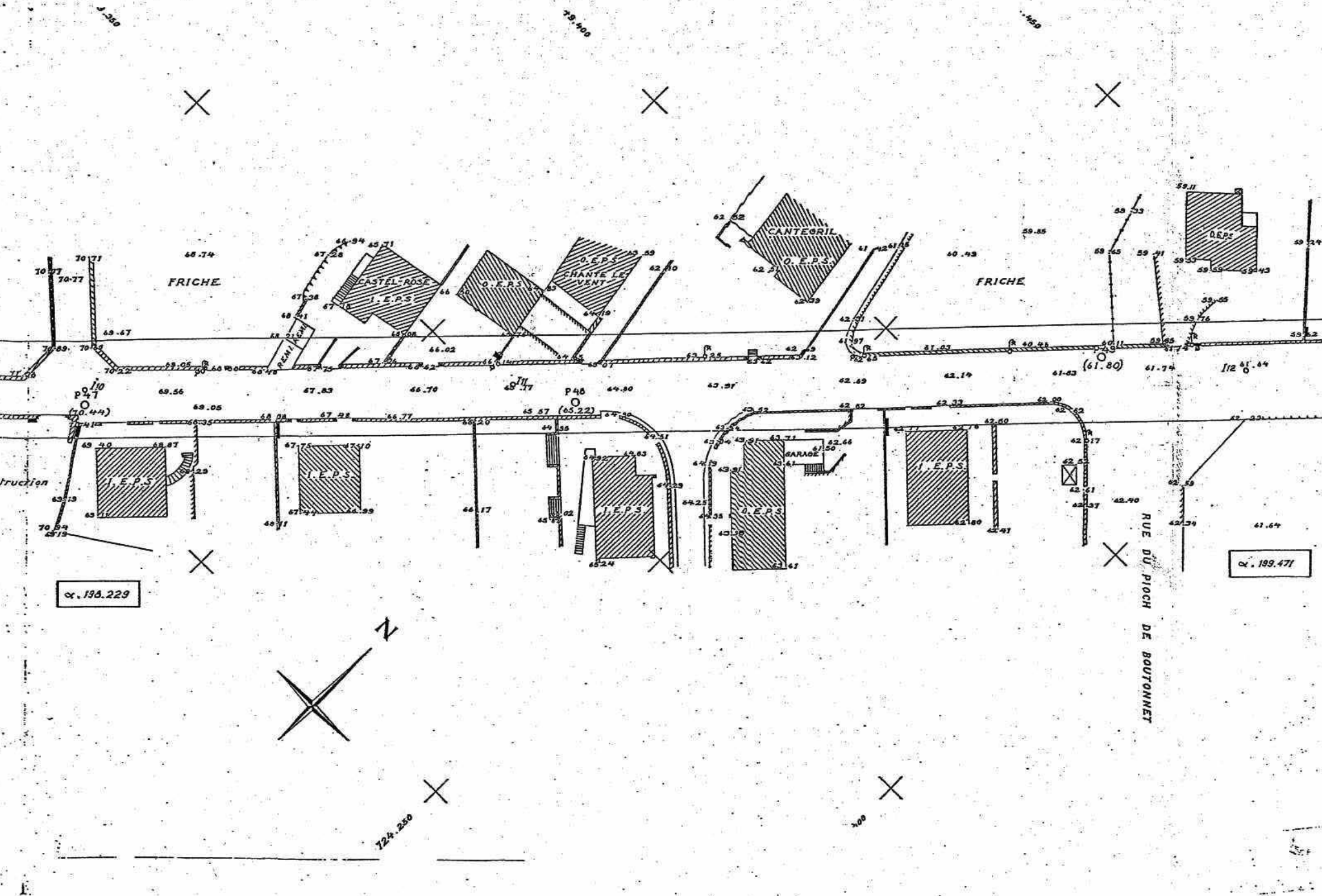
FRICHE
CASTEL-ROSE
I.E.P.S
O.E.P.S
O.E.P.S
CHANTE LE VENT
CANTEGRIL
O.E.P.S.
FRICHE
O.E.P.S
REMI
REMI
I.E.P.S
I.E.P.S
I.E.P.S
O.E.P.S
GARAGE
I.E.P.S
P47
(70.44)
P48
(65.22)
P49
(61.80)
I10
I11
I12
truction
α. 198.229
α. 199.471
RUE DU PIOCH DE BOUTONNET
N
79.400
124.250

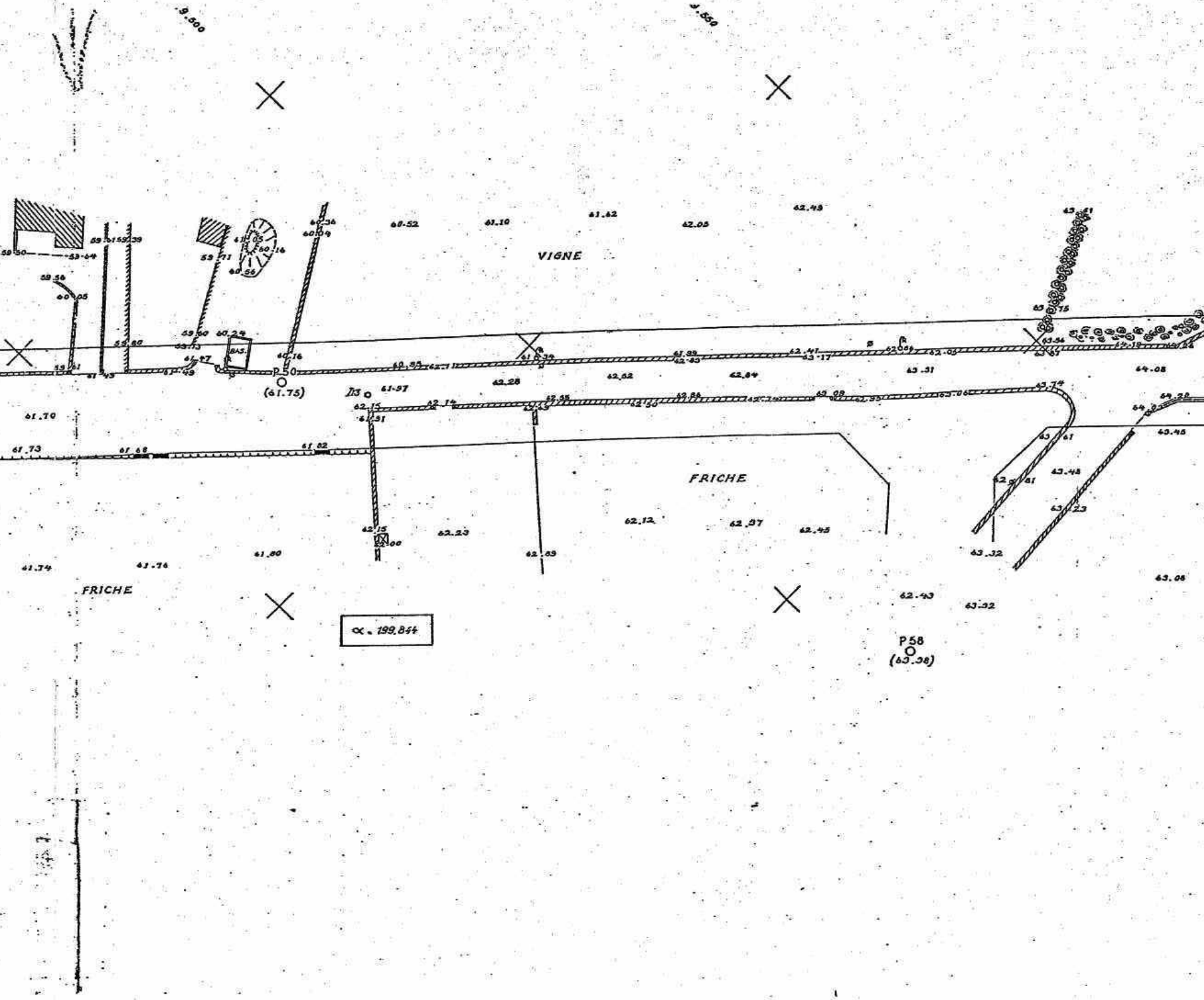
9.500
9.550
VIGNE
FRICHE
FRICHE
BAS.
P50
(61.75)
P58
(63.38)
α = 199.844
60.52
61.10
61.62
62.05
62.43
61.70
61.73
61.74
61.76
61.80
62.12
62.37
62.45
62.23
62.28
62.62
62.84
63.31
64.08
63.45
63.48
63.32
63.06
62.43
63.32

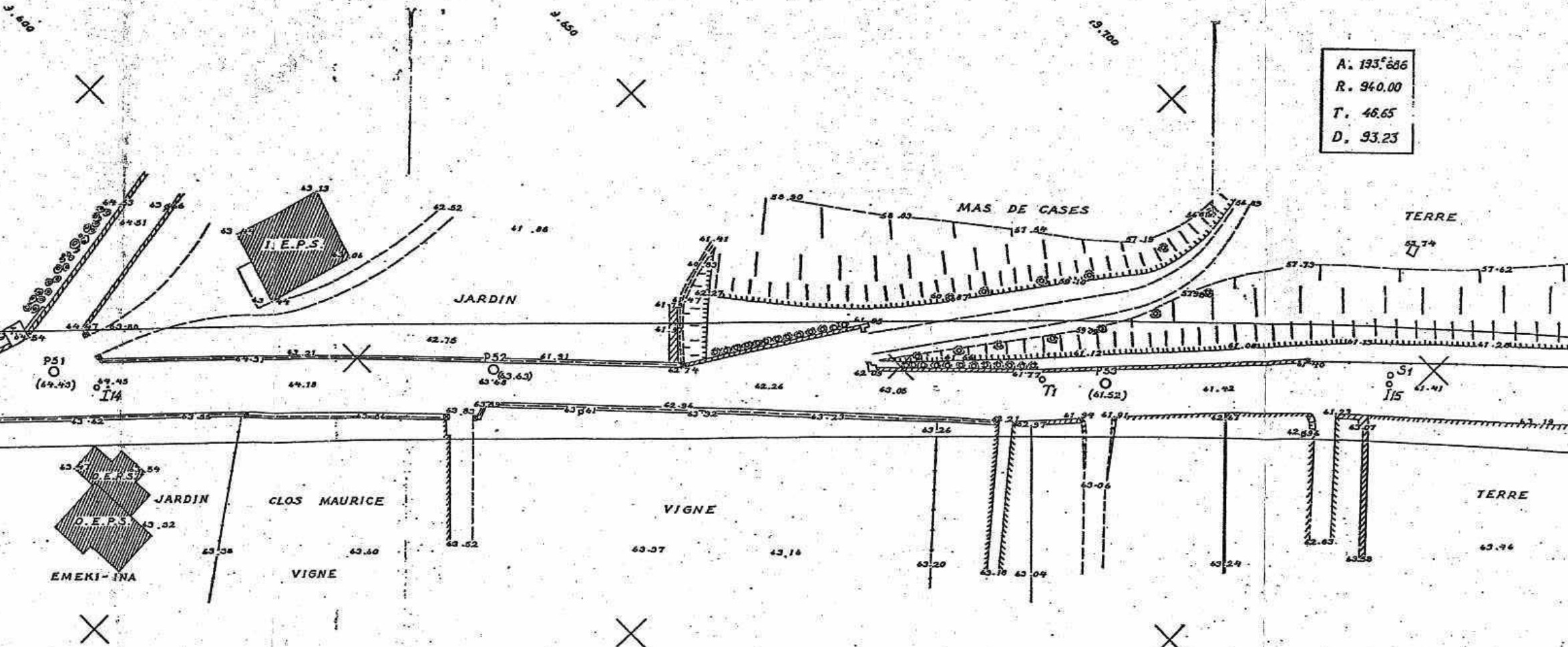
3.600
3.650
3.700
A. 133.686
R. 940.00
T. 46.65
D. 93.23
I. E. P. S.
JARDIN
MAS DE CASES
TERRE
P51
(64.43)
I14
P52
(63.63)
P53
(61.52)
T1
S1
I15
O. E. P. S.
O. E. P. S.
JARDIN
CLOS MAURICE
VIGNE
VIGNE
TERRE
EMEKI-INA
63.13
62.52
41.86
58.30
58.83
57.84
57.15
57.73
57.62
62.75
64.18
62.26
61.42
62.94
63.32
63.23
63.26
63.06
63.52
63.37
63.16
63.20
63.04
63.24
63.46
63.60
63.38
63.82
61.41

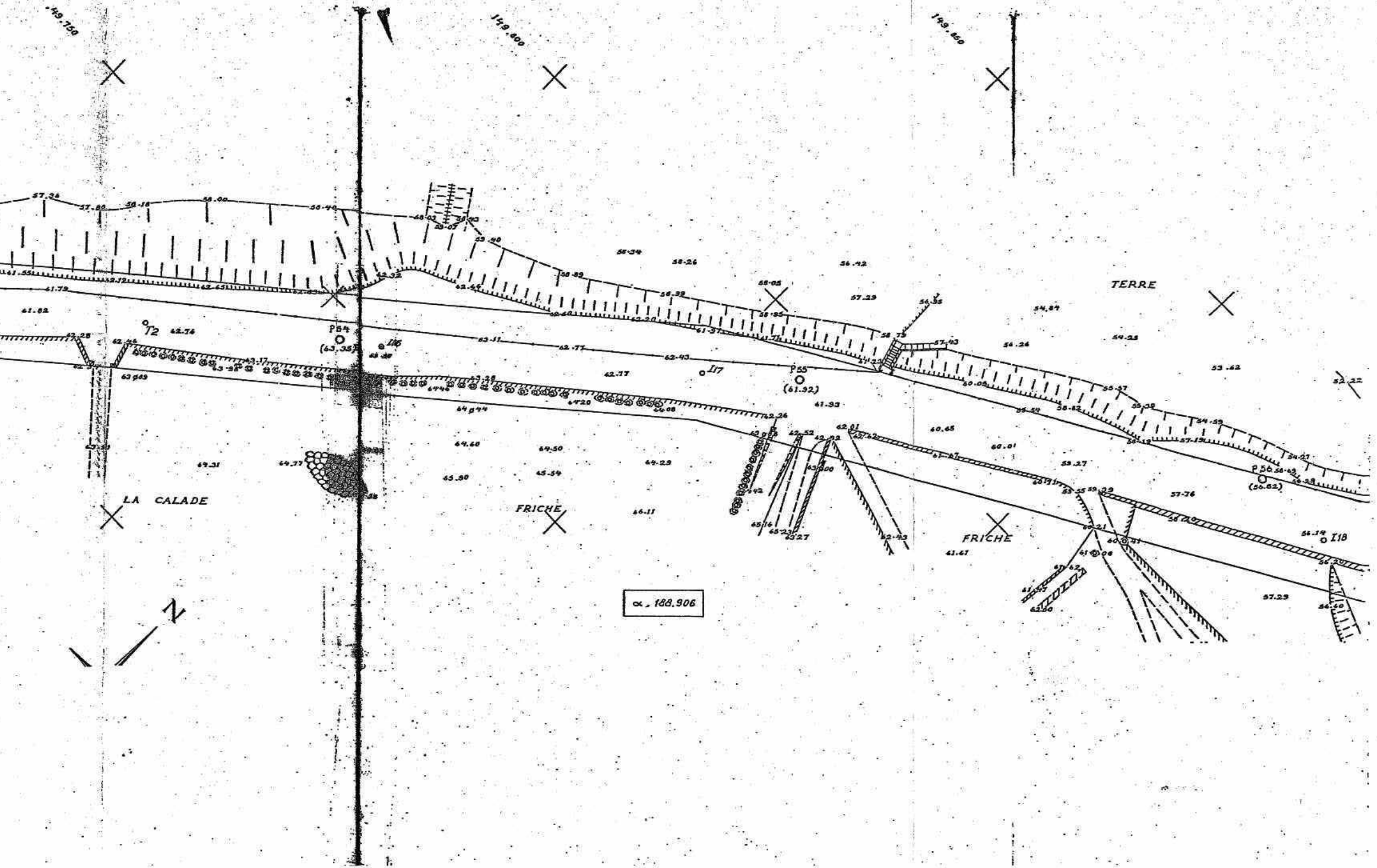
149.750
149.800
149.850
TERRE
LA CALADE
FRICHE
FRICHE
P54
(63.35)
P55
(61.32)
P56
(56.82)
I16
I17
I18
T2
α = 188.906
N