





# Plan de Prévention des Risques d'Inondation Basse Vallée du Lez et de la Mosson Commune de Montpellier

## Le Negue Cats Cartographie du zonage des risques

### Légende

-  Zonage rouge R
-  Zonage rouge RU
-  Zonage bleu BU
-  Zone violette V

1/1



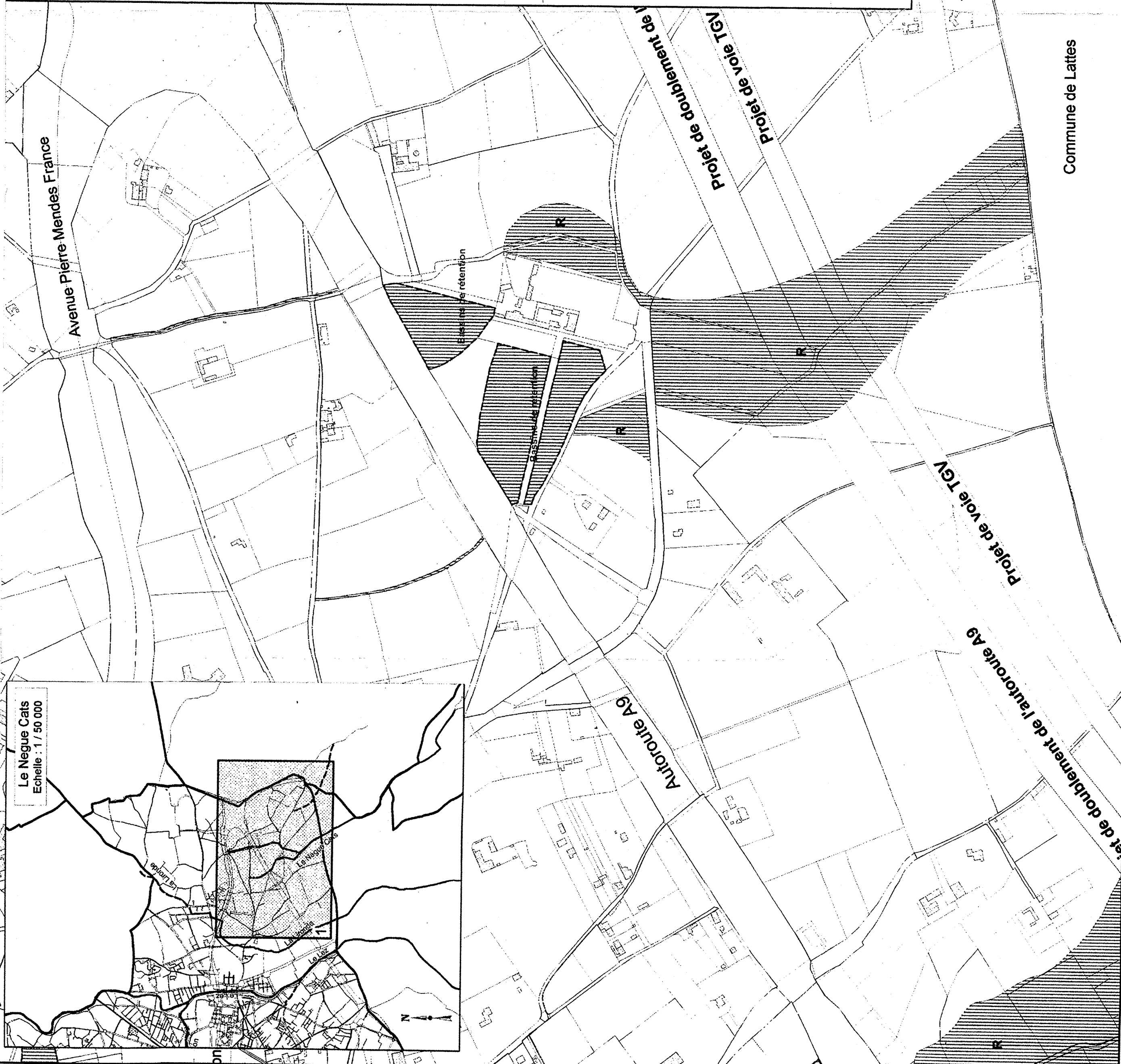
SOCIÉTÉ D'INGÉNIÉRIE  
EAU & ENVIRONNEMENT

Echelle : 1 / 5 000

Procédure	18 - 06 - 2002	Enquête Publique	24 - 07 - 2003	Approbation	13 - 01 - 2004
Révision					

Fond de plan : cadastre de Montpellier

Dossier ME 02 09 25 - Juin 2003



Le Negue Cats  
Echelle : 1 / 50 000

